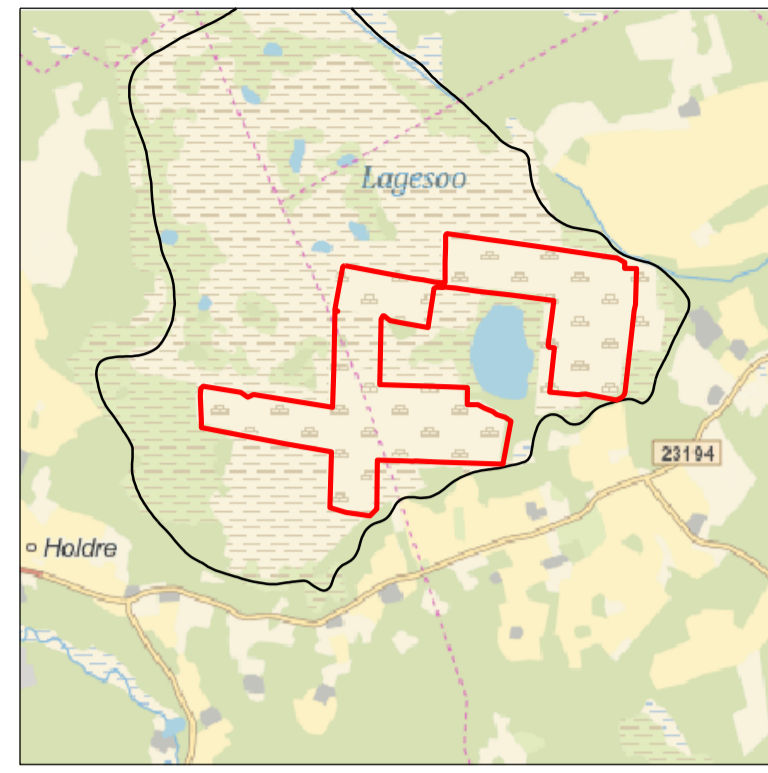



ASENDIPLAAN
M 1 : 50 000



Baaskaardi leht nr 5411 (Valga)



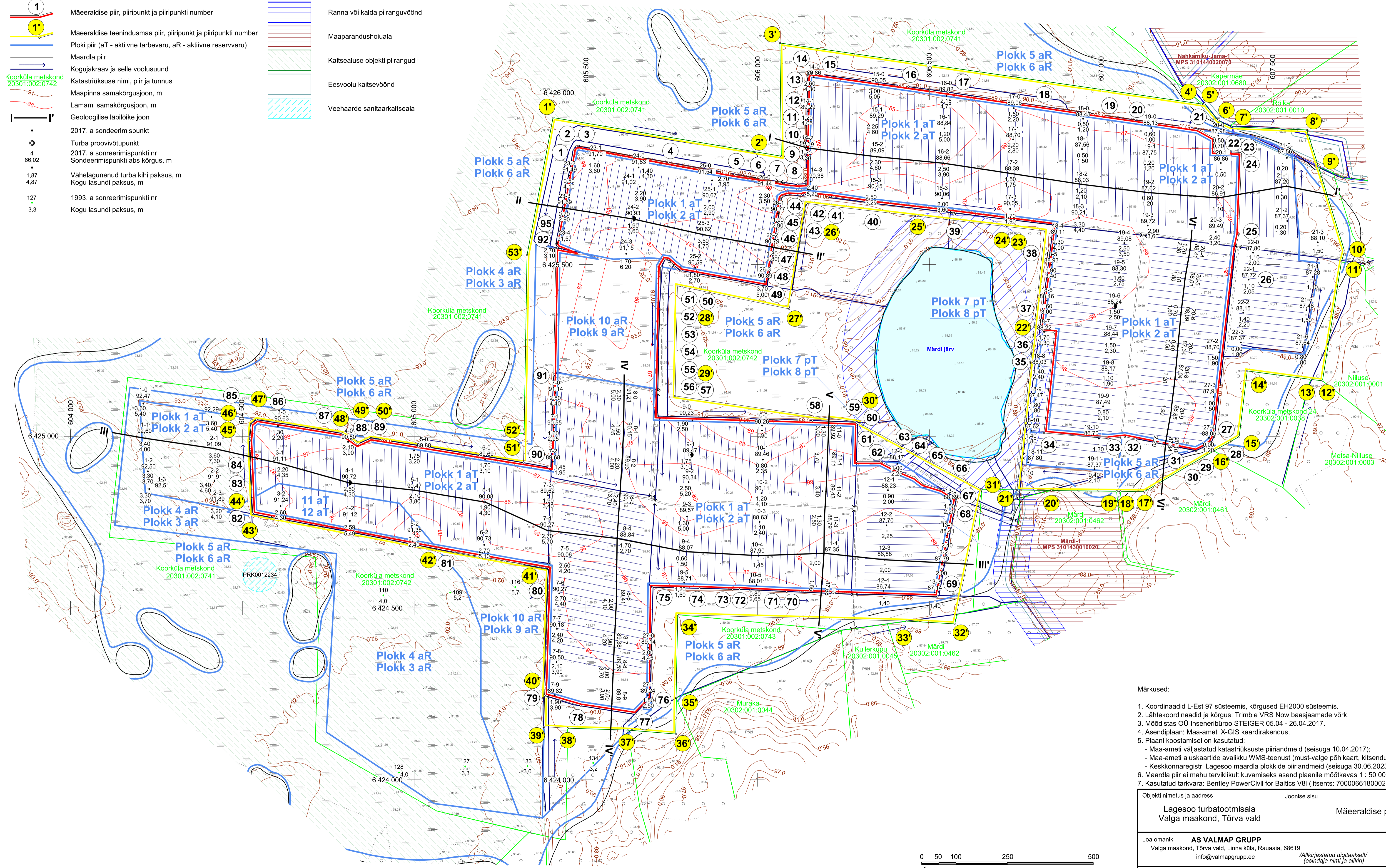
- Määraldise piir, piiripunkt ja piiripunkti number
- Määraldise teenindusmaa piir, piiripunkt ja piiripunkti number
- Ploki piir (aT - aktiivne tarbevaru, aR - aktiivne reservarv)
- Maardla piir
- Kogujakraav ja selle voolusuund
- Katastrüksuse nimi, piir ja tunnus
- Maapinna samakõrgusjoon, m
- Lamami samakõrgusjoon, m
- Geoloogilise läbilõike joon
- 2017. a sondeerimispunkt
- Turba proovivõtupunkt
- 2017. a sondeerimispunkti nr
- Sondeerimispunkti abs kõrgus, m
- Vähelagunenud turba khi paksus, m
- Kogu lasundi paksus, m
- 1993. a sondeerimispunkti nr
- Kogu lasundi paksus, m

- Ranna või kalda piiranguvöönd
- Maaparandushoiuala
- Kaitsealuse objekti piirangud
- Eesvoolu kaitsevöönd
- Veehaarde sanitaarkaitseala

Määraldise teenindusmaa piiripunkti koordinaadid			Määraldise piiripunkti koordinaadid		
Nr	X	Y	Nr	X	Y
1'	6 425 927,91	605 404,39	1	6 425 836,89	605 464,24
2'	6 425 815,61	606 068,77	2	6 425 844,26	605 471,82
3'	6 425 145,18	606 064,90	3	6 425 845,48	605 479,69
4'	6 425 966,89	607 297,08	4	6 425 797,01	605 739,94
5'	6 425 969,69	607 300,47	5	6 425 762,18	605 931,84
6'	6 425 919,01	607 341,78	6	6 425 752,68	605 996,03
7'	6 425 901,15	607 378,45	7	6 425 737,59	606 076,62
8'	6 425 891,88	607 599,02	8	6 425 733,46	606 115,59
9'	6 425 784,38	607 632,69	9	6 425 734,59	606 141,14
10'	6 425 539,36	607 708,54	10	6 425 837,28	606 141,62
11'	6 425 507,43	607 699,54	11	6 425 870,69	606 141,73
12'	6 425 161,48	607 644,37	12	6 425 974,13	606 144,99
13'	6 425 165,51	607 610,61	13	6 426 046,30	606 145,02
14'	6 425 190,25	607 425,34	14	6 426 055,85	606 150,47
15'	6 424 999,17	607 402,13	15	6 426 057,83	606 155,48
16'	6 424 957,30	607 328,22	16	6 426 018,03	606 438,65
17'	6 424 838,79	607 125,35	17	6 426 001,03	606 555,92
18'	6 424 839,83	607 055,78	18	6 425 961,73	606 826,90
19'	6 424 839,90	607 044,82	19	6 425 940,54	606 967,93
20'	6 424 842,00	606 854,59	20	6 425 921,57	607 100,30
21'	6 424 843,81	606 755,23	21	6 425 894,76	607 281,23
22'	6 425 318,45	606 805,42	22	6 425 867,58	607 330,38
23'	6 425 598,00	606 834,99	23	6 425 829,09	607 329,02
24'	6 425 611,06	606 722,03	24	6 425 826,26	607 408,67
25'	6 425 641,61	606 457,78	25	6 425 589,08	607 400,73
26'	6 425 678,00	606 143,01	26	6 425 549,95	607 392,29
27'	6 425 371,01	606 092,01	27	6 425 013,71	607 331,79
28'	6 425 437,71	605 766,54	28	6 424 998,04	607 328,67
29'	6 425 117,39	605 760,05	29	6 424 982,97	607 319,46
30'	6 425 041,01	606 291,00	30	6 424 971,38	607 304,10
31'	6 424 845,68	606 652,92	31	6 424 957,09	607 276,29
32'	6 424 453,82	606 573,68	32	6 424 998,49	607 069,15
33'	6 424 461,86	606 433,24	33	6 424 993,17	607 020,30
34'	6 424 480,43	605 767,47	34	6 425 009,55	606 833,59
35'	6 424 238,21	605 762,55	35	6 425 302,43	606 864,33
36'	6 424 133,13	605 761,77	36	6 425 305,44	606 829,92
37'	6 425 144,65	605 621,70	37	6 425 316,93	606 822,79
38'	6 424 150,07	605 447,15	38	6 425 614,38	606 860,54
39'	6 424 154,22	605 378,19	39	6 425 651,20	606 575,51
40'	6 424 245,74	605 379,78	40	6 425 678,37	606 340,90
41'	6 424 614,30	605 390,56	41	6 425 697,54	606 212,89
42'	6 424 671,94	605 067,30	42	6 425 704,59	606 136,45
43'	6 424 774,72	604 530,01	43	6 425 701,70	606 127,71
44'	6 424 819,64	604 528,35	44	6 425 702,91	606 090,73
45'	6 424 987,36	604 521,89	45	6 425 698,86	606 073,81
46'	6 425 035,23	604 525,27	46	6 425 694,41	606 068,05
47'	6 425 048,66	604 542,01	47	6 425 653,50	606 062,49
48'	6 425 008,38	604 790,44	48	6 425 554,01	606 046,58
49'	6 424 975,95	604 835,27	49	6 425 436,78	606 028,59
50'	6 424 964,74	604 874,52	50	6 425 466,84	605 858,91
51'	6 424 922,74	605 318,56	51	6 425 482,17	605 777,25
52'	6 425 007,15	605 320,17	52	6 425 498,41	605 757,01
53'	6 425 527,44	605 328,76	53	6 425 513,71	605 739,75

Pindala 277,43 ha

Pindala 196,21 ha



- Märkused:
- Koordinaadid L-Est 97 süsteemis, kõrgused EH2000 süsteemis.
 - Lähikoordinaadid ja kõrgus: Trimble VRS Now baasjaamade võrk.
 - Mõõdistas OÜ Inseneribüroo STEIGER 05.04 - 26.04.2017.
 - Asendiplaan: Maa-ameti X-GIS kaardirakendus.
 - Plaanil koostamisel on kasutatud:
 - Maa-ameti väljastatud katastrüksuste piirandmeid (seisuga 10.04.2017);
 - Maa-ameti aluskaarte avalikku WMS-teenust (must-valge põhikaart, kitsenduste andmed);
 - Keskkonnaregistri Lagesoo maardla plokkide piirandmeid (seisuga 30.06.2023);
 - Maardla piir ei mahu terviklikult kuvamiseks asendiplaanile mõtkavas 1 : 50 000.
 7. Kasutatud tarkvara: Bentley PowerCivil for Baltics V8i (Itseits: 7000661800020).

Objekti nimetus ja aadress	Joonise sisu
Lagesoo turbatootmisala Valga maakond, Tõrva vald	Määraldise plaan

Lõa omanik	AS VALMAP GRUPP Valga maakond, Tõrva vald, Linna küla, Rauasaa, 66619 info@valmapgrupp.ee	Joonise sisu	Mõõtkaala	1 : 5000	
Loonud	OÜ Inseneribüroo STEIGER Männiku tee 104, 11216 Tallinn +372 668 1011, info@steiger.ee	Koostas	Hendrik Klaas /alkirjastatud digitaalselt/	Kuupäev	11.10.2024
		Kinnitas	Erki Vaguri /alkirjastatud digitaalselt/	Töö nr	18/2243

